




I-1.460.2.2019.1.KM

Warszawa, dnia 07.06.2019 r.



Wg rozdzielnika

dotyczy: planowanego odcinka drogi wojewódzkiej tzw. „Paszkowianki” na odcinku od skrzyżowania z drogą wojewódzką nr 719 do węzła drogi ekspresowej S8 „Paszków” na terenie gmin: Brwinów, Michałowice, Nadarzyn powiatu pruszkowskiego

Mazowiecki Zarząd Dróg Wojewódzkich w Warszawie przesyła w załączeniu notatkę ze spotkania w ww. sprawie, które odbyło się w dniu 22 maja 2019 r

Otrzymują:

1. **Starostwo Powiatowe**  
ul. Drzymały 30, 05-800 Pruszków  
[sekretariat@powiat.pruszkow.pl](mailto:sekretariat@powiat.pruszkow.pl)
2. **Urząd Gminy Brwinów**  
ul. Grodziska 12, 05-840 Brwinów  
[sekretariat@brwinow.pl](mailto:sekretariat@brwinow.pl)
3. **Urząd Gminy Michałowice**  
Reguły, ul. Aleja Powstańców Warszawy 1, 05-816 Michałowice  
[sekretariat@michalowice.pl](mailto:sekretariat@michalowice.pl)
4. **Urząd Gminy Nadarzyn**  
ul. Mszczonowska 24, 05-830 Nadarzyn  
[gmina@nadarzyn.pl](mailto:gmina@nadarzyn.pl)
5. **Urząd Marszałkowski Województwa Mazowieckiego**  
**Departament Nieruchomości i Infrastruktury**  
ul. Brechta 3, 03-472 Warszawa  
[nieruchomosci@mazovia.pl](mailto:nieruchomosci@mazovia.pl)
6. a/a

# Notatka ze spotkania

**Temat:** przebieg drogi wojewódzkiej tzw. „Paszkowianki” na odcinku od skrzyżowania z drogą wojewódzką nr 719 do węzła drogi ekspresowej S8 „Paszków” na terenie gmin: Brwinów, Michałowice, Nadarzyn powiatu pruszkowskiego

**Miejsce:** Mazowiecki Zarząd Dróg Wojewódzkich w Warszawie

**Termin:** 22.05.2019 r.

## PRZEBIEG I USTALENIA ZE SPOTKANIA:

1. Na wstępie głos zabrał Z-ca Dyrektora ds. Inwestycji MZDW, który omówił stan zaawansowania prac projektowych dla Etapu I Paszkowianki, tj. dla odcinka od skrzyżowania z drogą wojewódzką nr 719 do autostrady A2 z włączeniem do węzła autostradowego „Pruszków” oraz włączeniem do drogi wojewódzkiej nr 720 w m. Brwinów.
2. Przed niniejszym spotkaniem zaproszone gminy poproszone zostały o przekazanie materiałów zawierających propozycje przebiegu przedmiotowej drogi wojewódzkiej, w tym dokumentów planistycznych jak miejscowe plany zagospodarowania przestrzennego czy studium uwarunkowań i kierunków zagospodarowania przestrzennego. Materiały takie przekazała gmina Nadarzyn (przed spotkaniem) oraz gmina Michałowice (na spotkaniu).
3. W następnej kolejności przystąpiono do omówienia propozycji przebiegu drogi:
  - początek na dw719 (zgodnie z projektem „Paszkowianki” Etap I) na terenie gminy Brwinów
  - dalszy przebieg zgodnie z suikzp gminy Michałowice, z przekroczeniem linii kolejowej WKD, do ul. Barbary na wysokości ogródków działkowych
  - kolejny odcinek prowadzący na południowy wschód posiada trzy warianty przebiegu ze wskazaniem przez gminę Michałowice na wariant „czerwony” (zgodnie z załączonym rysunkiem) wchodzący na teren gminy Brwinów, odsunięty od zabudowań i pokryty lasem, następnie przecinający ul. Pruszkowską, przez ogródki działkowe, dalej zgodnie z suikzp gminy Michałowice, z przekroczeniem rz. Utraty
4. Z-ca Dyrektora ds. Inwestycji MZDW:
  - przewiduje się wstępnie przekrój drogi 2 x 2, bo taki jest przekrój projektowanej obecnie Paszkowianki Etap I, ponadto droga ta stanowić będzie połączenie drogi S8 z A2
  - klasa planowanej drogi – G
  - skrzyżowania z drogami publicznymi – zgodnie z Rozporządzeniem (w zakresie odstępów)
  - obsługa komunikacyjna działek przyległych poprzez drogi serwisowe
5. Przedstawiciel MBPR wskazuje, iż w obowiązującym Planie zagospodarowania województwa mazowieckiego inwestycja polegająca na budowie drogi wojewódzkiej tzw. „Paszkowianki” na odcinku od skrzyżowania z drogą wojewódzką nr 719 do węzła drogi ekspresowej S8 „Paszków” jest zadaniem postulowanym do ujęcia w dokumentach województwa i sporządzenia dokumentacji projektowej. Nie ma jednak przeszkód do rozpoczęcia prac projektowych po uprzednim wprowadzeniu zadania do planu finansowego województwa.
6. Z-ca Dyrektora ds. Inwestycji MZDW:

Zadanie zostanie wprowadzone do WPF WM na lata 2019-2038, a następnie zleczone będzie opracowanie Studium Techniczno-Ekologiczno-Środowiskowe wraz z wykonaniem pełnych badań geologicznych, uzyskaniem warunków przejęcia nad ciekami


i linią WKD, analizą możliwości odwodnienia, wykonaniem kosztorysu inwestorskiego oraz uzyskaniem decyzji o środowiskowych uwarunkowaniach.

Wcześniejsze, koncepcyjne opracowanie bp Drokonsult przewidywało trzy warianty przebiegu tego odcinka Paszkowianki. Wariant przechodzący przez tereny leśne nie uzyskał akceptacji Lasów Państwowych – Nadleśnictwa Chojnów. W związku z powyższym konieczne jest spotkanie z przedstawicielami LP w celu poznania ich aktualnego stanowiska.

7. Obecni na spotkaniu przedstawiciele samorządów zadeklarowali w imieniu wszystkich samorządów zainteresowanych powstaniem omawianej drogi wojewódzkiej udział finansowy w kosztach opracowania dokumentacji projektowej w wysokości 1mln zł (w tym 500 tys. zł – Starostwo Pruszkowskie, natomiast gminy Raszyn, Pruszków, Nadarzyn, Michałowice i Brwinów - po 100 tys. zł).
8. Z-ca Dyrektora ds. Inwestycji MZDW:  
Wskazuje, by ww. pomoc finansowa udzielona została już na etapie STEŚ.  
Planowany harmonogram prac projektowych:
  - ogłoszenie zamówienia – rok 2020
  - opracowanie STEŚ – 2 lata od dnia zawarcia umowy.
9. MZDW przygotuje i złoży informację dla Zarządu Województwa Mazowieckiego o zasadności przystąpienia do prac projektowych nad nowym odcinkiem „Paszkowianki” i zadeklarowanej przez samorzady pomocy finansowej.  
W związku z założonym harmonogramem prac przekazanie pomocy finansowej miałyby miejsce w roku 2022.
10. Na zakończenie spotkania obecni ustalili plan następných działań:
  - przedstawiciele gmin Michałowice, Brwinów i Nadarzyn pilnie spotkają się w celu ustalenia wariantów przebiegu drogi, warianty zostaną przekazane do MZDW
  - wariant z przebiegiem po terenie Lasów Państwowych zostanie przedstawiony na spotkaniu z Nadleśnictwem Chojnów.

Lista obecności w załączeniu.






Notatkę sporządziła: Katarzyna Myśliwiec


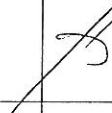

p.o. Zastępcy Dyrektora  
ds. Inwestycji  
Mazowieckiego Zarządu Dróg Wojewódzkich  
w Warszawie  
  
mgr inż. Tomasz Dąbrowski

## Lista obecności

na spotkaniu w dniu 22 maja 2019 r.

w sprawie planowanego odcinka drogi wojewódzkiej tzw. „Paszkowianki” na odcinku od skrzyżowania z DW719 do węzła drogi S8 „Paszków” na terenie gmin: Brwinów, Michałowice, Nadarzyn powiatu pruszkowskiego

Lp.	Imię i nazwisko	Instytucja	Nr telefonu	Podpis
1	DAROSTAW SOBOL	Gmina Michałowice		
2.	Andrzej Łuszczynski	Gmina Michałowice		
3.	Jerzy Sierak	Gmina Michałowice		
4	Zbigniew Biernacki	Gmina Nadarzyn		
5.	Dariusz Zwolinski	Gmina Nadarzyn		
6.	Piotr Piętyca	MBPR OT Rodom		
7.	Sebastian Pawełski	— II —		
8.	Marek Pien	MBPR		
9	Ewa Sobieranińska	G. Brwinów		
10	Stanisław Wolanowski	s.c. D. Brwinów		

11	Arkadiusz Kosiński	Burmistrz Gminy Burmow		Hopinski
12	Andrzej Kuryś	Stowarzyszenie Rodziny niepełnosprawne		
13	Józef Doman	- - -		
14	Katarzyna Myśliwiec	MZDW		Wojcik
15	Anna M. Kamińska	MZDW (1-1)		Ala
16	Tomasz Dębowski	MZDW		
17	Patrycja Starec	MBPR		P. Starec
18	Zuzanna Omlanicki	MBPR		Omlanicki
19	Urszula Isakowicz	MZDW		Isakowicz